

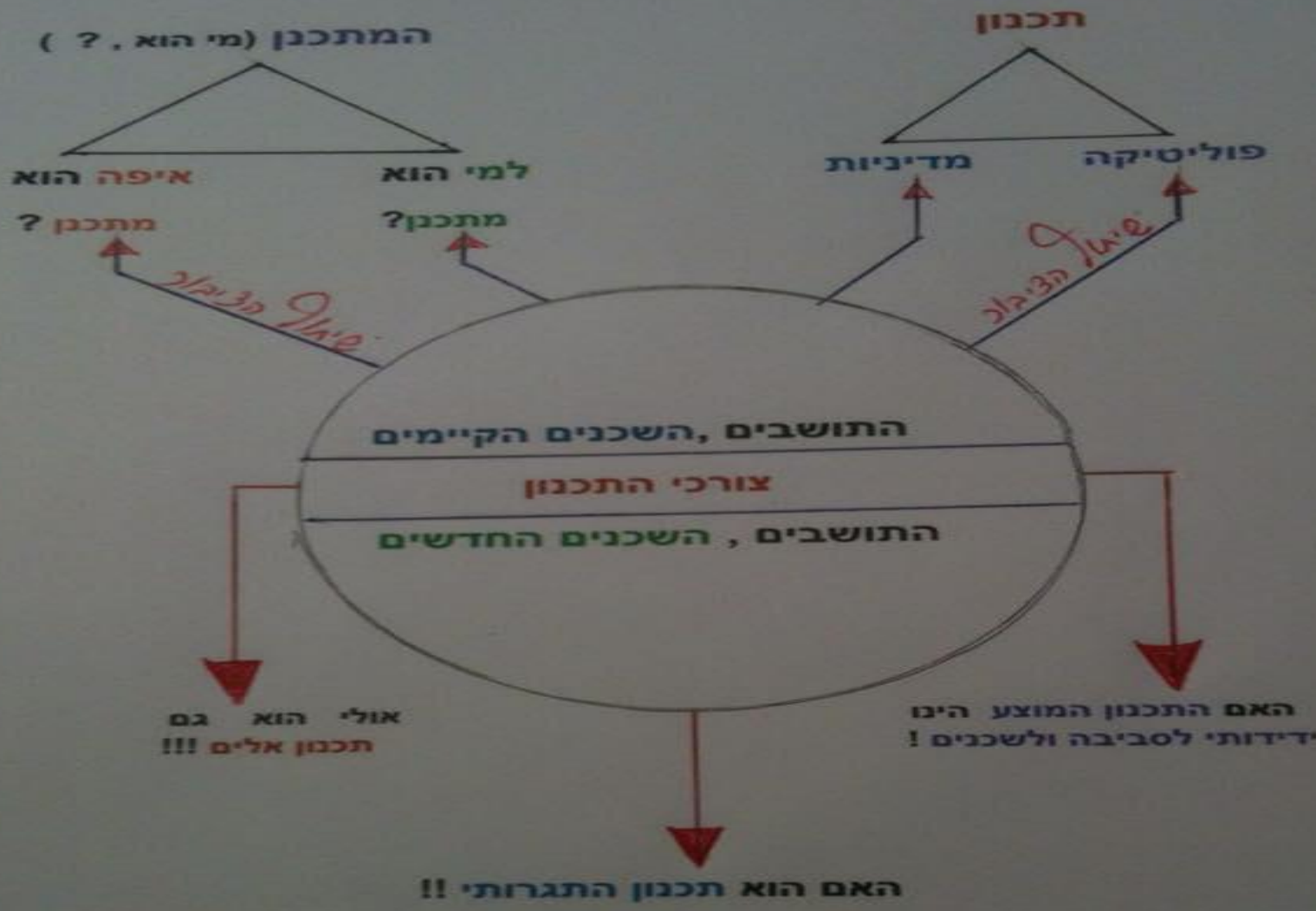
**المؤتمر السنوي لمهندسي السلطات المحليه
والبلديات -2015**
בנושא - "התחדשות עירונית, המרחב הציבורי"

נושא הרצאה

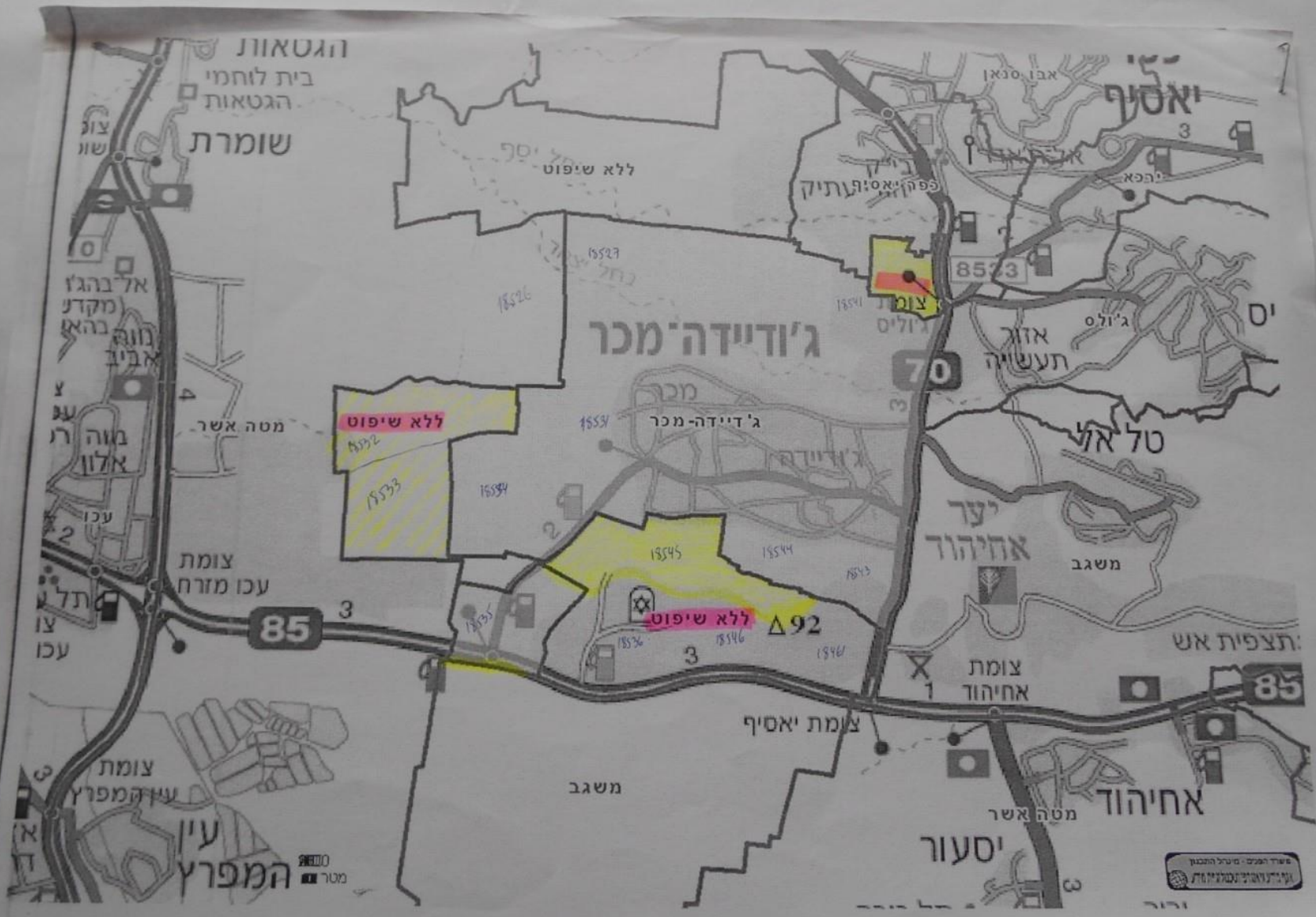
הדילמות סביב העיר החדשה המוצעת בצפון
לאוכלוסייה הלא יהודית / הערבית

ד"ר שיבל מוחמד, אדר'.
מהנדס המועצה המקומית גדידה מקר.
משנה ליו"ר איגוד מהנדסי ערים בישראל.

15-13 / אפריל / 2015
מלון "דן פנורמה" תל אביב



ד"ר שיבל מוחמד אדריכל, מתכנן, חוקר ומגשר/משנה ליו"ר איגוד מהנדסי ערים בארץ.



הגטאות
בית לוחמי
הגטאות
שומרת

יאסיף

ג'וֹדֵידָה מִכְר

מכר
ג'וֹדֵידָה מִכְר

יער
אחיהוד

אחיהוד

המפרץ

מטר

מטה אשר

יסעור

צומת
אחיהוד

צומת יאסיף

עכו מזרח
צומת

מטה אשר

תעשייה
אזור

טל אל

תצפית אש

שון צוק

אל בהג'ז
מקדש
בהא

מטה אשר

עכו

עכו

עכו

עכו


עכו

עכו

עכו

עכו







ג'דידה מכר - אורתופוטו דיגיטלי

מועצה מקומית ג'דידה מכר



מפת ארץ ישראל
מפת ארץ ישראל
מפת ארץ ישראל

מפת ארץ ישראל
מפת ארץ ישראל



المركز العربي للتخطيط البديل

המרכז הערבי לתכנון אלטרנטיבי

The Arab Center for Alternative Planning

□ 19.03.1976 - الاعلان عن مصادرة أرض الطنطور

פקודת הקרקעות (רכישה לצורך

הודעה לפי סעיפים 5 ו-7

במסגרת בונה הודעה, כי המקרקעין המתוארים בתוספת דרושים לחלוטין לשר האוצר לצרכי ציבור, וכי שר האוצר מוכן לשאת ולתת בדבר רכישתם.

כל התרבע לעצמו זכות או טובת הנאה כלשהן במקרקעין האמורים ורוצה לקבל פיצוי על כך, נדרש לשלוח לראש אגף רישום והסדר מקרקעין - תוך חודשיים מיום פרסום הודעה זו ברשומות - הרצאה על זכותו או על טובת הנאה אשר לו בקרקע האמורה, בצירוף ראיות להיזק הבישול, שיוכללו את שרטי הרישום - אם ישנו - במפקדי רישום המקרקעין, הודעה המפרטת למעופיהם את הפיצויים שהיא תרבע, והישוב הסכם התרבע בכל סעיף וסעיף.

כן במסגרת בונה הודעה כי שר האוצר מתכוון לקנות חוקה במקרקעין האמורים בהם הרישום מתאריך פרסומה של הודעה זו ברשומות, ושר האוצר מורה כי כל אדם שיש לו חוקה במקרקעין האמורים ימסור את החוקה בהם בתום תקופת הודעה הרישום האמורים או לפני כן.

תוספת

1. חטיבת קרקע בשטח כולל של 3,820 דונם בערך המהווה גושים שונים בצפת.

חטיבת הקרקע האמורה מסומנת בצבע אדום בתשריט מספר 15/589, הערוך בקנה מידה 1:10,000 והתואם ביד שר האוצר.

2. חטיבת קרקע בשטח כולל של 7,490 דונם בערך המהווה חלקות וחלקי חלקות בנתיים 18984, 18986, 18967, 18991, 18992, 18993, 19044, 19045, 19046 ו-19047 במפת כנו.

חטיבת הקרקע האמורה מסומנת בצבע אדום בתשריט מספר 38/560 הערוך בקנה מידה 1:10,000 והתואם ביד שר האוצר.



רשומות

ילקוט הפרסומים

19 במרס 1976

2206

ר"ז באדר ב' תשל"ו

מספר	תיאור	מספר	תיאור
1451	הסמכת 100 רש בביצוע הקניית נכס שטח	1451	הרבע מוצגת הרישומים
1452	כרטיס הבחינה בשם המגדלת לצורך סחורה	1452	אצילה מסוימת לפי חוק הפטנטים
1453	החלטות לפי פקודת התקנות (הגישות לשרי ציבור)	1453	מינוי נציג בניהול לפי חוק סיועיות חוק התעודות
1454	משרדי בתינת לשמאי מקרקעין	1454	מינוי חברי המליגה של רשות השידור
1455	הודעה לבכוננים פנימיים ציבוריים	1455	שינוי בתרכיב של ועדה מסיטטימית
1456	אישור שיכונם פנימיים	1456	אישור מסר זכיוני לפי פקודת מס הכנסה
1457	בגשת לחיפוש רישום מקרקעין	1457	מינוי סניף שטח ועוזרי סניף שטח
1458	מינוי בתרכיב כתי דין למס עסקים בציר יהודה וירושלם	1458	הודעות לפי פקודת התקנות (רכישת לרשי ציבור)
1459	הודעות לפי חוק התכנון הבניה	1459	אצילה מסוימת - לצורך חוק המגורים
1460	החלטות כתי המשפט	1460	לצורך חוק השבועות
1461	החלטות כתי הדין הרבניים	1461	אצילה מסוימת לפי המנהלים-מינויים (ישנה לחייל)
1462	פקודת ליפונות הכרות כתי כתי המשפט	1462	החברת מסוימת - לפי חוק התרומות
1463	החלטות לפי פקודת המגורים	1463	לפי חוק הפטנט
1464	החלטות לפי פקודת המגורים	1464	לפי חוק הכניסת לישראל
1465	החלטות לפי פקודת המגורים	1465	מינוי סניף בניה לפי חוק הביטוח האזרחי
1466	החלטות כתי המשפט	1466	מינוי סניפים של רשם בתי דין אזרחיים
1467	החלטות כתי המשפט	1467	מינוי ועדת משטחה לצבאית משרד מבקר המדינה
1468	דרישת חרשי של בתי ישראל	1468	בגירות משרד פניות קרית-שמונה
1469	החלטות כתי המשפט	1469	מינוי סניף רישום לפי חוק מרשם האוכלוסין
1470	החלטות כתי המשפט	1470	בגירות רשמי מישדות מסוימת ומנוי ראשי מועצות
1471	החלטות כתי המשפט	1471	מקומות: רמולות, קיים עקרון להסמכת פיות
1472	החלטות כתי המשפט	1472	הכרזה, מינוי, מינוי, מינוי
1473	חוקן עצות	1473	

משרד הבינוי והשיכון

ניידה-מכר

מפת רקע לבדיקת התכנות
מרקם הגבעוליות

- 10000 גבעולות יחידים
- 100000 גבעולות יחידים
- 1000000 גבעולות יחידים
- 10000000 גבעולות יחידים
- 100000000 גבעולות יחידים
- 1000000000 גבעולות יחידים

קני"ם 1:5000

משרד הבינוי והשיכון
מנהל תכנון ובנייה
מנהל מידע גאוגרפי



G:\ARCHI\6064\g0101a.dwg Wed Jan 06 17:23:44 1999 FALMA

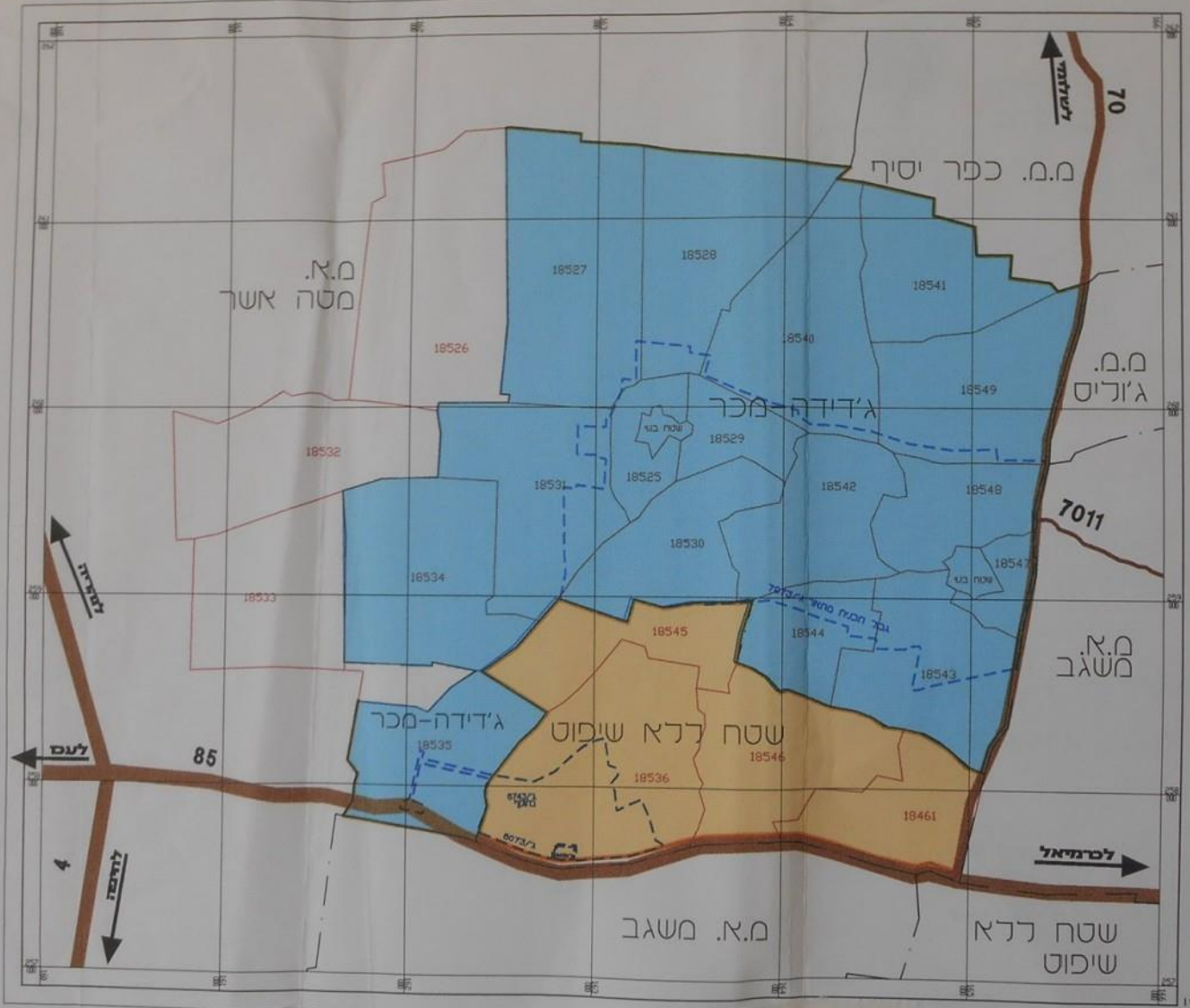
תוכנית מקומית ג'דידה-מכר מתחם גבעת מכר



ק.מ. 20,000 : 1

סמלים

-  תחום שיפוט ג'דידה מכר
-  מתחם גבעת מכר
-  דרך קיימת
-  גבולות מועצות שכונות
-  גבול ומספר גוש 15404 - 15404
-  גבול חניית הספרה והעמדה 7437





מדינה – צבע ירוק
 פרטי – צבע כחול
 מושע – צבע סגול

תחום תמ"א 44
 (כ- 2,700 ד')

מועצה מקומית ג'דידה-מכר



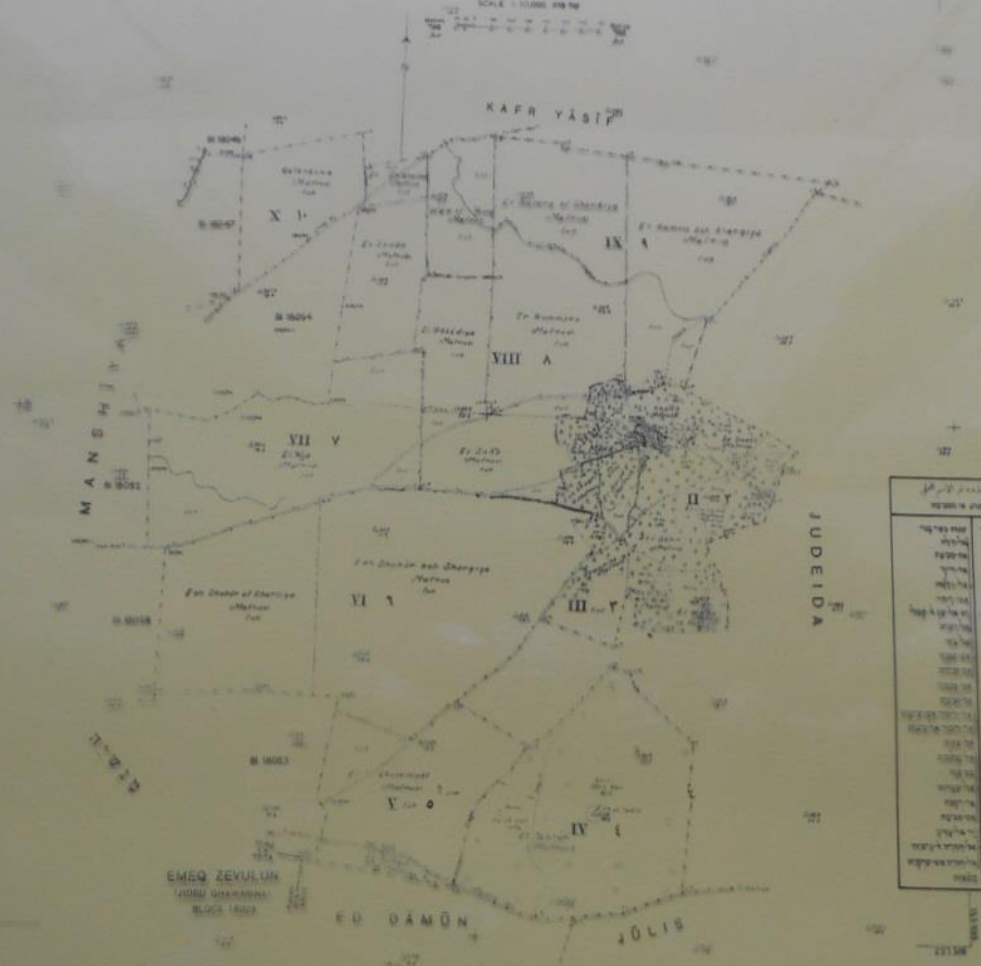
מ.מ. 1:50,000

מ.מ. 1:50,000

מ.מ. 1:50,000
מ.מ. 1:50,000
מ.מ. 1:50,000

EL MAKR الحكر
ACRE SUB-DIST. نضاركا

SCALE 1:10000 1/4" = 1 MILE



رقم المخطط في الخارطة Map Sheet No.	وصف المخطط Description	رقم المخطط في الخارطة Map Sheet No.	وصف المخطط Description
1000	مزرعة الحكر	I	1
1001	مزرعة الحكر	II	2
1002	مزرعة الحكر	III	3
1003	مزرعة الحكر	IV	4
1004	مزرعة الحكر	V	5
1005	مزرعة الحكر	VI	6
1006	مزرعة الحكر	VII	7
1007	مزرعة الحكر	VIII	8
1008	مزرعة الحكر	IX	9
1009	مزرعة الحكر	X	10

Scale 1:10000
1/4" = 1 MILE

Member of Staff

1995/1996



א-ל-כ-ח

תוכנית פתח ירושלים

מחלקת התכנון והבנייה

727 דונם

2,000 תושבים

קו קווארטר 156

קו קווארטר 3

קו קווארטר 156
 קו קווארטר 157
 קו קווארטר 158
 קו קווארטר 159
 קו קווארטר 160
 קו קווארטר 161
 קו קווארטר 162
 קו קווארטר 163
 קו קווארטר 164
 קו קווארטר 165
 קו קווארטר 166
 קו קווארטר 167
 קו קווארטר 168
 קו קווארטר 169
 קו קווארטר 170

שטח אדמה
 שטח בנייה
 שטח פתוח

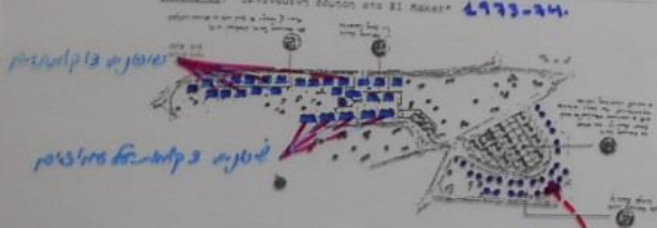
1995/1996
 [שם תוכנית]



שם	שטח	מספר
1	100	100
2	200	200
3	300	300
4	400	400
5	500	500
6	600	600
7	700	700
8	800	800
9	900	900
10	1000	1000



Edificio de Construcción Adunada en El Rincón 1973-74.



PROYECTO DE CONSTRUCCIÓN ADUNADA EN EL RINCON 1973-74



Palatine Government



Certificate of Registration

Land Registry Office of

Volume No.

Page No.

Name	Trade or Office	Address or Quarter	Remarks
Class of Land			
Description of Property			
Area			
Value			
Material or Social Title			
Part of Tenure			
Nature of Tenement			
Consideration or Price			

The immovable property above described is registered in the name of—
 Resident of
 And this Certificate is delivered to him as a certificate of this Registration.

This Certificate of Registration is issued subject to the provisions of (A) Article 3 of the Law of Disposition of Immovable Property of 30 January 1920 (1331) and (B) Article 9 of the Transfer of Land Ordinance 1920. These provisions are—

(A) "Fetral title deeds are valid and necessary. The Civil and Shari Courts shall give judgment on these deeds and their registration without further proof. A fetral title deed shall not be annulled except by a judgment of a Court based on legal evidence".

(B) "The guarantee of the validity of the transaction is implied by the consent of the Administration and the registration of the deed".

Date

Signature of Registrar of Lands

Seal of Land Registry Office



حكومة فلسطين



شهادة تسجيل

الرقم ٢٤ / ٢٧

٥٨ / ٢٧

الرقم	الاسم	العنوان	ملاحظات
١	امير	القدس	
٢	احمد	القدس	
٣	محمود بن علي	القدس	
٤	فوز	القدس	
٥	٨		
٦	٣		
٧	٤		
٨	٣		
٩	٤		
١٠	٣		
١١	٤		
١٢	٣		
١٣	٤		
١٤	٣		
١٥	٤		
١٦	٣		
١٧	٤		
١٨	٣		
١٩	٤		
٢٠	٣		
٢١	٤		
٢٢	٣		
٢٣	٤		
٢٤	٣		
٢٥	٤		
٢٦	٣		
٢٧	٤		
٢٨	٣		
٢٩	٤		
٣٠	٣		
٣١	٤		
٣٢	٣		
٣٣	٤		
٣٤	٣		
٣٥	٤		
٣٦	٣		
٣٧	٤		
٣٨	٣		
٣٩	٤		
٤٠	٣		
٤١	٤		
٤٢	٣		
٤٣	٤		
٤٤	٣		
٤٥	٤		
٤٦	٣		
٤٧	٤		
٤٨	٣		
٤٩	٤		
٥٠	٣		
٥١	٤		
٥٢	٣		
٥٣	٤		
٥٤	٣		
٥٥	٤		
٥٦	٣		
٥٧	٤		
٥٨	٣		
٥٩	٤		
٦٠	٣		
٦١	٤		
٦٢	٣		
٦٣	٤		
٦٤	٣		
٦٥	٤		
٦٦	٣		
٦٧	٤		
٦٨	٣		
٦٩	٤		
٧٠	٣		
٧١	٤		
٧٢	٣		
٧٣	٤		
٧٤	٣		
٧٥	٤		
٧٦	٣		
٧٧	٤		
٧٨	٣		
٧٩	٤		
٨٠	٣		
٨١	٤		
٨٢	٣		
٨٣	٤		
٨٤	٣		
٨٥	٤		
٨٦	٣		
٨٧	٤		
٨٨	٣		
٨٩	٤		
٩٠	٣		
٩١	٤		
٩٢	٣		
٩٣	٤		
٩٤	٣		
٩٥	٤		
٩٦	٣		
٩٧	٤		
٩٨	٣		
٩٩	٤		
١٠٠	٣		

صالح ومحمد حسن وولد احمد بن صالح صالح فوز

محمود بن محمد بن احمد بن ابراهيم

هذا هو نص الشهادة التي تم تسجيلها في دفتر التسجيل في القدس بتاريخ ١١ / ١١ / ٢٧

تم تسجيل هذه الشهادة في دفتر التسجيل في القدس بتاريخ ١١ / ١١ / ٢٧

التاريخ ١١ / ١١ / ٢٧

محمود بن محمد بن احمد بن ابراهيم



Palestine Government



Certificate of Registration

Land Registry Office at

Form fields for registration details, including 'Volume No.' and 'Page No.' boxes.

Table with columns for 'Description of Property' and 'Remarks'. The table is mostly blank, with some faint markings.

The immovable property above described is registered in the name of... And the Certificate is delivered to him as a certificate of the Registration. The Certificate of Registration is issued subject to the provisions of (A) Article 5 of the Law of Disposition of Immovable Property of 26 June 1920 (131) (26th March 1920) and (B) Article 5 of the Transfer of Land Ordinance 1920. These provisions are: (A) 'Every title deed is void and voidable. The Civil and Sharia Courts shall give judgment on these deeds and upon any dispute without further proof...'

Signature of Registrar of Lands and official seal of the Land Registry Office.

حكومة فلسطين



شهادة تسجيل

Form fields for registration details in Arabic, including 'Volume No.' and 'Page No.' boxes.

Table with columns for 'Description of Property' and 'Remarks' in Arabic. The table is mostly blank.

القطار المذكور أعلاه... (Arabic text describing the property registration process and legal basis, including references to the Law of Disposition of Immovable Property and the Transfer of Land Ordinance.)

Signature of Registrar of Lands and official seal of the Land Registry Office in Arabic.

מועצה מקומית ג'דידה-מכר

מ.מ. 1:50,000



מ.מ. 1:50,000

מ.מ. 1:50,000

תכנית מתאר מאושרת גידדה-מכר

2923/ע



תכנית אב ג'דידה-מכר (חלופה א')

סקala:

ק"מ 1 : 20000

סגורים על קרקע סדירה

סגורים על קרקע פרטית א

סגורים על קרקע פרטית ב

שטח לבנין ציבורי

שטח ירוק

פארק

אזור תמסוקה ותעשייה

אזור מסחר ושירותים

שטח לפינוח תיירות
טפח בחיק חמבע

דרך שיטת או טרמט

גבול תכנית סוגר טאשיט

גבול תחום שיפוט טאשיט

תחום א' (דגום)

בבית 9, 10, 11 (תחום ב')

שטח אנוני

תחום א' (דגום)

צפת - פנאי

כביש 88 עכו - כרמל



תכנית אב ג'דידה-מכר (חלופה ב')

סקרא :

מ"מ 1 : 20000

-  מגורים על שטח מדינה
-  מגורים על קרקע פרטית א'
-  מגורים על קרקע פרטית ב'
-  שטח למבני ציבור
-  שטח ירוק
-  פארק
-  אזור מנוסקה ותעשייה
-  אזור מסחר ושירותים
-  שטח לפינוח ותיירות
שטח כדלק חסכמ
-  דרך קיימת או מדומנת
-  גבול תכנית סוגאר מאושרת
-  גבול תחום שיפוט סוגאר

כביש מס' 70

כביש מס' 9

כביש 88 עכו - כרמיאל





المركز العربي للتخطيط البديل

המרכז הערבי לתכנון אלטרנטיבי

The Arab Center for Alternative Planning

□ 19.03.1976 – الاعلان عن مصادرة أرض الطنطور

פקודת הקרקעות (רכישה לצורך

הודעה לפי סעיפים 5 ו-7

במסגרת בונה הודעה, כי המקרקעין המתוארים בתוספת דרושים לחלוטין לשר האוצר לצרכי ציבור, וכי שר האוצר מוכן לשאת ולתת בדבר רכישתם.

כל התרבע לעצמו זכות או טובת הנאה כלשהן במקרקעין האמורים ורוצה לקבל פיצוי על כך, נדרש לשלוח לראש אגף רישום והסדר מקרקעין – תוך חודשיים מיום פרסום הודעה זו ברשומות – הרצאה על זכותו או על טובת הנאה אשר לו בקרקע האמורה, בצירוף ראיות להיזק הבישול, שיוכללו את שרטי הרישום – אם ישנו – במפקדי רישום המקרקעין, הודעה המפרטת למעופיהם את הפיצויים שהיא תרבע, והישוב הסבב המתבע בכל סעיף וסעיף.

כן במסגרת בונה הודעה כי שר האוצר מתכוון לקנות חוקה במקרקעין האמורים בהם הרישום מתאריך פרסומה של הודעה זו ברשומות, ושר האוצר מורה כי כל אדם שיש לו חוקה במקרקעין האמורים ימסור את החוקה בהם בתום תקופת הודעה הרישום האמורים או לפני כן.

תוספת

1. חטיבת קרקע בשטח כולל של 3,820 דונם בערך המהווה גושים שונים בצפת.

חטיבת הקרקע האמורה מסומנת בצבע אדום בתשריט מספר 15/589, הערוך בקנה מידה 1:10,000 והתואם ביד שר האוצר.

2. חטיבת קרקע בשטח כולל של 7,490 דונם בערך המהווה חלקות וחלקי חלקות בגושים 18984, 18986, 18987, 18991, 18992, 18993, 19044, 19045, 19046 ו-19047 בצפת שנו.

חטיבת הקרקע האמורה מסומנת בצבע אדום בתשריט מספר 38/560 הערוך בקנה מידה 1:10,000 והתואם ביד שר האוצר.



רשומות

ילקוט הפרסומים

19 במרס 1976

2206

ר"ז באדר ב' תשל"ו

מספר	תיאור	מספר	תיאור
1451	הסמכת 100 רש בביצוע הקניית נכס שטח	1451	הרבע מוצגת הרישומים
1452	כרטיס הבחינה בשלל המגרות לצורך סחורה	1452	אצילה מסוימת לפי חוק הפטנטים
1453	החלטות לפי פקודת התקנות (הגישת לוחצי ציבור)	1453	מינוי נציג מוצגת לפי חוק סירותי חות הירודים
1454	משרדי בחינת לשפא סקרעני	1454	מינוי חברי המליגה על רשות העיוור
1455	הודעה לבחונתים פסיכומטריים	1455	שינוי בתרכיב של ועדה פסיכומטרית
1456	אישור שיכונת פינוכיים	1456	אישור מסר זכיוני לפי פקודת מס הכנסה
1457	בגשת לחיפוש רישום מקרקעין	1457	מינוי סקירי שטח ועוזרי סקירי שטח
1458	מינוי בתרכיב בתי דין למס עסקים בציר יהודה והרים שבצור	1458	הודעות לפי פקודת התקנות (רכישת לוחצי ציבור)
1459	הודעות לפי חוק התכנון המגרה	1459	אצילה מסוימת – לצורך חוק המגרות
1460	החלטות בתי המשפט	1460	לצורך חוק השבועות
1461	החלטות בתי הדין הרבניים	1461	אצילה מסוימת לפי המנהלים-מינוי (ישנה לחריט)
1462	פקודת פירוק חברות ציי בתי המשפט	1462	החברות מסוימת – לפי חוק התרנגומים
1463	הודעות לפי פקודת המגרות	1463	לפי חוק המסות
1464	החלטות לפי פקודת המגרות	1464	לפי חוק הכניסת לישראל
1465	החלטות לפי פקודת המגרות	1465	מינוי סקירי גבית לפי חוק הביטוח האומני
1466	החלטות סמך כונם הנכסים הרשמי	1466	ביטול מינויים של רשם בתי דין אזורי לעבודה
1467	כופד הרגלה	1467	מינוי ועדת טסטת לוצובי משרד מבקר המדינה
1468	דריש הרשמי של בתי ישראל	1468	בגירות מרשם פירות קרית-שמונת
1469	המסות הכולל של שטחי האצור	1469	מינוי סקירי רישום לפי חוק מרשם האנטולסטי
1470	דריש בתי ישראל על סחור המסע	1470	בגירות רשמי פירוק מסוימת ומנוי ראשי מוצגות מסוימת
1471	הודעות סמך אציוני	1471	מסוימת: רמולות, קיים פקודת להסמכת בית
1472	חוקן פצות	1472	הכרזה, מינוי, רישום, רישום

תכנון



קו גבול מתחם המוקדם העירוני המוצע לניקון ע"י המועצה המקומית הורגות בגבול הנ"ל.
קו גבול מתחם המוקדם העירוני לפני ג.מ.א. 35. —

ה מ ו ט ע א ו ת ה א ו ז ו ר י ו ת
נ ת ו נ י א ו כ ל ו ס י ה ו ש ט ת

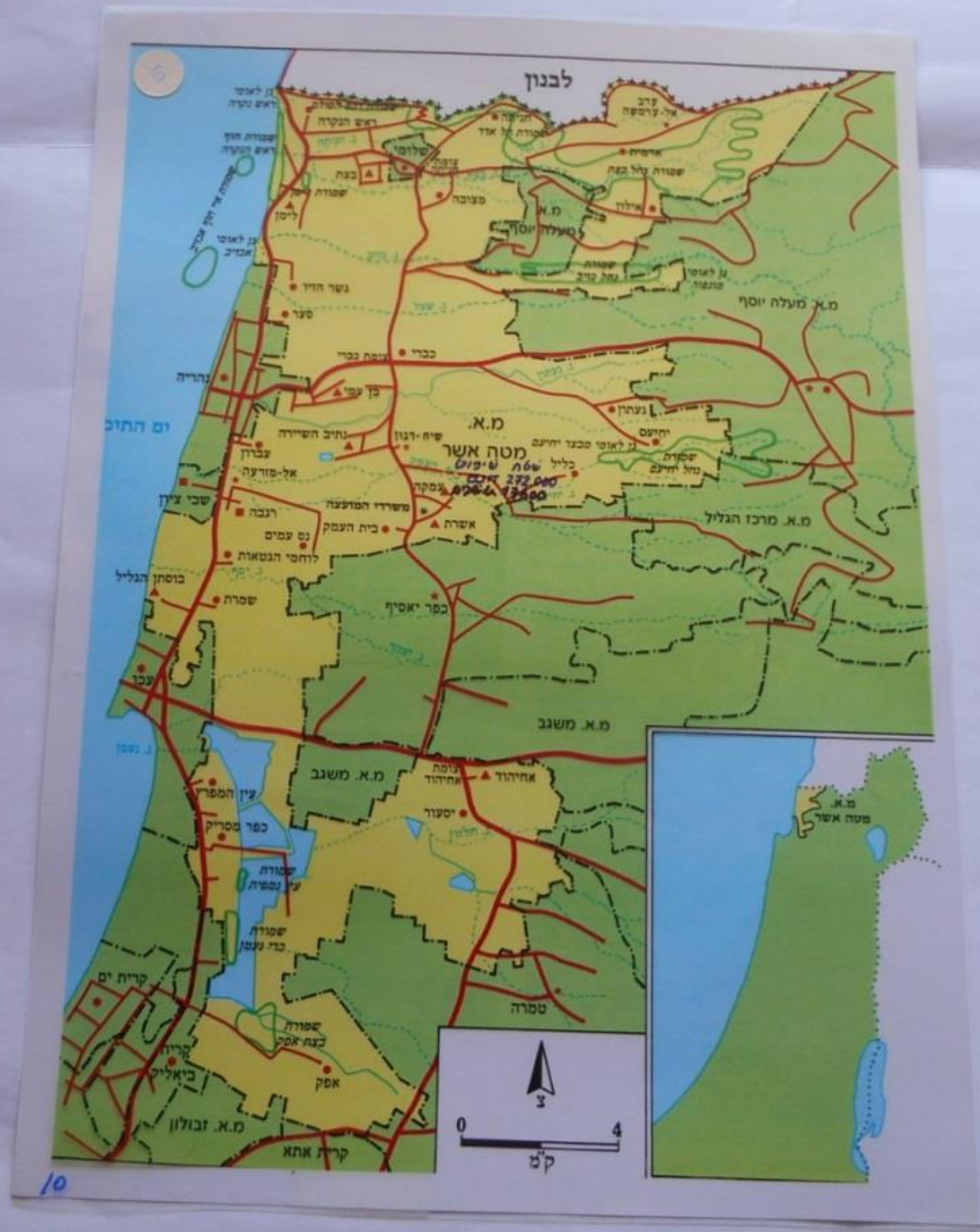
מספר	אוכלוסיה נפש (1990)	שטח שיטוט בדונמים	שנת הקמה	מועצה אזורית
3	700	22,000	1983	1 אלונה
4	4,800	5,300	1950	2 אמפל
28	8,800	761,900	1951	3 אשכול
23	9,700	140,000	1950	4 באר טוביה
14	4,000	450,000	1951	5 בני שמעון
22	10,300	220,000	1949	6 בקעת בית שאן
17	2,600	63,000 *	1980	7 בקעת הירדן
6	3,600	36,000	1950	8 ברנה
7	2,500	13,300	1953	9 ברנן
28	6,700	1,600,000	1980	10 ברנן
14	4,700	15,000 *	1980	11 גוש עציון
25	10,400	145,000	1949	12 גזר
8	2,600	30,000	1952	13 גן רזה
29	10,900	68,800	1980	14 דרום השרון
29	16,400	250,000	1949	15 הנלבוע
29	13,900	240,600	1950	16 הנגיל העליון
16	<u>4,800</u>	<u>300,000</u>	1950	17 הנגיל התחתון
10	1,280	10,000 *	1982	18 הר הברון
11	7,300	55,000	1950	19 זבולון
10	2,200	2,200,000	1964	20 חבל אילות
7	3,100	35,000	1950	21 חבל יבנה
18	7,150	160,000	1950	22 חוף אשקלון
22	9,000	170,000	1951	23 חוף הכרמל
12	3,900	50,000	1949	24 חוף השרון
12	3,280	12,000 *	1979	25 חוף עזה
13	4,500	230,000	1952	26 יואב
19	7,000	57,000	1984	27 לב השרון
15	3,700	500,000	1956	28 לכיש
9	3,280	104,400	1976	29 מבואות החרמון
13	8,400	176,000	1945	30 מגידו
5	500	7,000 *	1981	31 מגילות
22	9,500	130,000	1950	32 מודיעים
27	<u>17,600</u>	<u>272,000</u>	1982	33 מנחם אשר
32	9,600	20,000 *	1980	34 מטה בנימין
66	23,500	600,000	1964	35 מטה יהודה
22	10,600	65,000	1950	36 מנשה
22	<u>6200</u> 5,000	<u>220,000</u>	1961	37 מעלה יוסף
22	<u>9,800</u>	<u>220,000</u>	1951	38 מרום הנגיל
16	6,100	480,100	1951	39 מרחבים
4	8,800	22,525	1969	40 מרכז הנגיל
26	<u>(13700)</u> 4,200	<u>189,000</u>	1982	41 משגב
3	10,000	35,000	1988	42 משוש
5	2,000	26,000	1950	43 נחל שורק
16	5,600	200,000	1951	44 עזתה
22	10,450	183,000	1949	45 עמק הירדן
42	20,600	125,000	1940	46 עמק חפר
39	<u>22,000</u>	<u>500,000</u>	1980	47 עמק יזרעאל
9	7,350	35,000	1952	48 עמק לוד
6	1,950	<u>1,400,000</u>	1976	49 ערבה
8	2,400	<u>4,432,000</u>	1954	50 רמת נגב
29	11,150	20,000 *	1979	51 שומרון
11	5,550	180,000	1950	52 שערי הנגב
14	6,900	160,000	1950	53 שמיר
5	1,200	<u>1,675,000</u>	1956	54 תמר

סך הכל (967) 945 399,050 18,867,125 55

488,800

* שטח משוער של היישובים היהודיים בלבד

31/12/97



רצועת תכנון ברוחב 300 מ' לפי ת.מ.א. 35



מערכת הכבישים - מצב סטטוס יי מאושר

תוואי כביש 700
ע"פ שינוי לתמ"א 3 ותמ"מ 9/9



חלף גיזלים

רצועה לתכנון

כביש 70/6

לעכו

תחום תמ"א 44

לכר מיאב

מחלף מכר

180 ו'וא' מאושר בתמ"א י"ב, תת"ל 17 פרינו ות"ל

רצועת מסילת כרזל (מאושר)

לפי תנ"ל 2/12

מחלף יאסיף

כביש 85 - תת"ל 17



PLAN DRAIN DRAIN 00083



PLAN DRAIN DRAIN 00083




TABLE OF CONTENTS

NO. 1. GENERAL INFORMATION

NO. 2. LEGEND

NO. 3. LIST OF LOTS

NO. 4. LIST OF AREAS

NO. 5. LIST OF VOLUMES

NO. 6. LIST OF PLANS

NO. 7. LIST OF NOTES

NO. 8. LIST OF REFERENCES

NO. 9. LIST OF ABBREVIATIONS

NO. 10. LIST OF SYMBOLS

NO. 11. LIST OF DIMENSIONS

NO. 12. LIST OF COORDINATES

NO. 13. LIST OF ELEVATIONS

NO. 14. LIST OF DISTANCES

NO. 15. LIST OF ANGLES

NO. 16. LIST OF BEARINGS

NO. 17. LIST OF CURVES

NO. 18. LIST OF SLOPES

NO. 19. LIST OF GRADES

NO. 20. LIST OF VOLUMES

NO. 21. LIST OF AREAS

NO. 22. LIST OF PERIMETERS

NO. 23. LIST OF CENTERS

NO. 24. LIST OF RADIUS

NO. 25. LIST OF CHORDS

NO. 26. LIST OF ARC LENGTHS

NO. 27. LIST OF PERCENTAGES

NO. 28. LIST OF DECIMALS

NO. 29. LIST OF FRACTIONS

NO. 30. LIST OF SQUARES

NO. 31. LIST OF CUBES

NO. 32. LIST OF SQUARE ROOTS

NO. 33. LIST OF CUBE ROOTS

NO. 34. LIST OF LOGS

NO. 35. LIST OF EXPONENTS

NO. 36. LIST OF POWERS

NO. 37. LIST OF ROOTS

NO. 38. LIST OF LOGS

NO. 39. LIST OF EXPONENTS

NO. 40. LIST OF POWERS

NO. 41. LIST OF ROOTS

NO. 42. LIST OF LOGS

NO. 43. LIST OF EXPONENTS

NO. 44. LIST OF POWERS

NO. 45. LIST OF ROOTS

NO. 46. LIST OF LOGS

NO. 47. LIST OF EXPONENTS

NO. 48. LIST OF POWERS

NO. 49. LIST OF ROOTS

NO. 50. LIST OF LOGS

NO. 51. LIST OF EXPONENTS

NO. 52. LIST OF POWERS

NO. 53. LIST OF ROOTS

NO. 54. LIST OF LOGS

NO. 55. LIST OF EXPONENTS

NO. 56. LIST OF POWERS

NO. 57. LIST OF ROOTS

NO. 58. LIST OF LOGS

NO. 59. LIST OF EXPONENTS

NO. 60. LIST OF POWERS

NO. 61. LIST OF ROOTS

NO. 62. LIST OF LOGS

NO. 63. LIST OF EXPONENTS

NO. 64. LIST OF POWERS

NO. 65. LIST OF ROOTS

NO. 66. LIST OF LOGS

NO. 67. LIST OF EXPONENTS

NO. 68. LIST OF POWERS

NO. 69. LIST OF ROOTS

NO. 70. LIST OF LOGS

NO. 71. LIST OF EXPONENTS

NO. 72. LIST OF POWERS

NO. 73. LIST OF ROOTS

NO. 74. LIST OF LOGS

NO. 75. LIST OF EXPONENTS

NO. 76. LIST OF POWERS

NO. 77. LIST OF ROOTS

NO. 78. LIST OF LOGS

NO. 79. LIST OF EXPONENTS

NO. 80. LIST OF POWERS

NO. 81. LIST OF ROOTS

NO. 82. LIST OF LOGS

NO. 83. LIST OF EXPONENTS

NO. 84. LIST OF POWERS

NO. 85. LIST OF ROOTS

NO. 86. LIST OF LOGS

NO. 87. LIST OF EXPONENTS

NO. 88. LIST OF POWERS

NO. 89. LIST OF ROOTS

NO. 90. LIST OF LOGS

NO. 91. LIST OF EXPONENTS

NO. 92. LIST OF POWERS

NO. 93. LIST OF ROOTS

NO. 94. LIST OF LOGS

NO. 95. LIST OF EXPONENTS

NO. 96. LIST OF POWERS

NO. 97. LIST OF ROOTS

NO. 98. LIST OF LOGS

NO. 99. LIST OF EXPONENTS

NO. 100. LIST OF POWERS

NO. 101. LIST OF ROOTS

NO. 102. LIST OF LOGS

NO. 103. LIST OF EXPONENTS

NO. 104. LIST OF POWERS

NO. 105. LIST OF ROOTS

NO. 106. LIST OF LOGS

NO. 107. LIST OF EXPONENTS

NO. 108. LIST OF POWERS

NO. 109. LIST OF ROOTS

NO. 110. LIST OF LOGS

NO. 111. LIST OF EXPONENTS

NO. 112. LIST OF POWERS

NO. 113. LIST OF ROOTS

NO. 114. LIST OF LOGS

NO. 115. LIST OF EXPONENTS

NO. 116. LIST OF POWERS

NO. 117. LIST OF ROOTS

NO. 118. LIST OF LOGS

NO. 119. LIST OF EXPONENTS

NO. 120. LIST OF POWERS

NO. 121. LIST OF ROOTS

NO. 122. LIST OF LOGS

NO. 123. LIST OF EXPONENTS

NO. 124. LIST OF POWERS

NO. 125. LIST OF ROOTS

NO. 126. LIST OF LOGS

NO. 127. LIST OF EXPONENTS

NO. 128. LIST OF POWERS

NO. 129. LIST OF ROOTS

NO. 130. LIST OF LOGS

NO. 131. LIST OF EXPONENTS

NO. 132. LIST OF POWERS

NO. 133. LIST OF ROOTS

NO. 134. LIST OF LOGS

NO. 135. LIST OF EXPONENTS

NO. 136. LIST OF POWERS

NO. 137. LIST OF ROOTS

NO. 138. LIST OF LOGS

NO. 139. LIST OF EXPONENTS

NO. 140. LIST OF POWERS

NO. 141. LIST OF ROOTS

NO. 142. LIST OF LOGS

NO. 143. LIST OF EXPONENTS

NO. 144. LIST OF POWERS

NO. 145. LIST OF ROOTS

NO. 146. LIST OF LOGS

NO. 147. LIST OF EXPONENTS

NO. 148. LIST OF POWERS

NO. 149. LIST OF ROOTS

NO. 150. LIST OF LOGS

NO. 151. LIST OF EXPONENTS

NO. 152. LIST OF POWERS

NO. 153. LIST OF ROOTS

NO. 154. LIST OF LOGS

NO. 155. LIST OF EXPONENTS

NO. 156. LIST OF POWERS

NO. 157. LIST OF ROOTS

NO. 158. LIST OF LOGS

NO. 159. LIST OF EXPONENTS

NO. 160. LIST OF POWERS

NO. 161. LIST OF ROOTS

NO. 162. LIST OF LOGS

NO. 163. LIST OF EXPONENTS

NO. 164. LIST OF POWERS

NO. 165. LIST OF ROOTS

NO. 166. LIST OF LOGS

NO. 167. LIST OF EXPONENTS

NO. 168. LIST OF POWERS

NO. 169. LIST OF ROOTS

NO. 170. LIST OF LOGS

NO. 171. LIST OF EXPONENTS

NO. 172. LIST OF POWERS

NO. 173. LIST OF ROOTS

NO. 174. LIST OF LOGS

NO. 175. LIST OF EXPONENTS

NO. 176. LIST OF POWERS

NO. 177. LIST OF ROOTS

NO. 178. LIST OF LOGS

NO. 179. LIST OF EXPONENTS

NO. 180. LIST OF POWERS

NO. 181. LIST OF ROOTS

NO. 182. LIST OF LOGS

NO. 183. LIST OF EXPONENTS

NO. 184. LIST OF POWERS

NO. 185. LIST OF ROOTS

NO. 186. LIST OF LOGS

NO. 187. LIST OF EXPONENTS

NO. 188. LIST OF POWERS

NO. 189. LIST OF ROOTS

NO. 190. LIST OF LOGS

NO. 191. LIST OF EXPONENTS

NO. 192. LIST OF POWERS

NO. 193. LIST OF ROOTS

NO. 194. LIST OF LOGS

NO. 195. LIST OF EXPONENTS

NO. 196. LIST OF POWERS

NO. 197. LIST OF ROOTS

NO. 198. LIST OF LOGS

NO. 199. LIST OF EXPONENTS

NO. 200. LIST OF POWERS



LEGEND

- Scale bar
- Color-coded legend items



LEGEND

- Scale bar
- Color-coded legend items

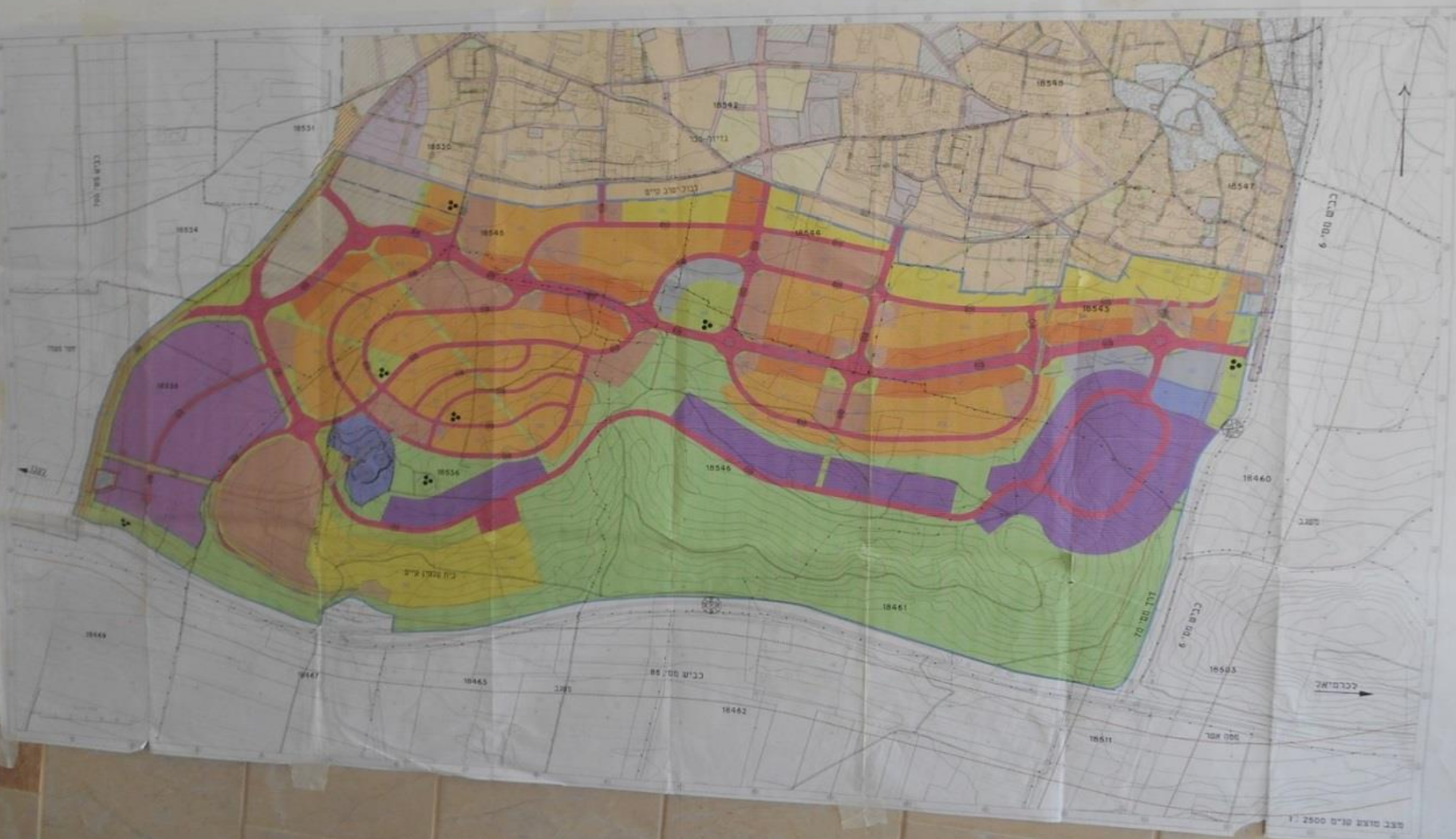


מאבט תרש ק.ג.מ 1:5000

خارطة التعمير لوزارة الإسكان / لاستفادة الزملاء من التطور والتخطيط على مستوى البلد ومواقعها



نلحמים בסמים
1212-293-214



DATE DATE OF D 002 1

